

ANALISIS DEL SISMO EN PIJIAMPAN, CHIAPAS, MEXICO 7 SEPTIEMBRE 2017

Se pueden predecir los sismos?

Desde tiempos inmemoriales la gente común y corriente, los científicos, los religiosos y místicos, los que tienen capacidad premonitoria, los esotéricos, los astrólogos, quieren conocer con sus métodos la predicción de los eventos naturales, especialmente lo de los sismos y erupción de volcanes, porque provocan muerte y destrucción.

Un sismo o seísmo es una sacudida fuerte de la corteza terrestre, producido por la liberación de energía acumulada en forma de ondas sísmicas.

Los más comunes se producen por fallas geológicas, por fricción de placas tectónicas, procesos volcánicos o los producidos por el hombre al realizar pruebas de detonaciones nucleares subterráneas, como la ejecutada por el presidente norcoreano antes de este sismo, producido en Chiapas, México el pasado 7 de Septiembre de 2017.

Para los astrólogos es un poco difícil, primero porque no estamos estudiando diariamente una carta o diferentes cartas con sus correspondientes mapas, dedicados a un país o a todos, utilizando muchas técnicas para observar qué

posición tienen los planetas y qué aspectos fuertes se presentan entre ellos, que es lo que normalmente se hace, entonces en el aprendizaje de esta ciencia-arte, cuando sucede un hecho de estos, todos se vuelcan a utilizar su técnica que creen más acertada para dar una explicación del suceso, pero no hay una idea, una teoría unificada que nos brinde con certeza que X hecho natural se puede suceder porque Plutón, Urano, Marte, Neptuno están tirándose la pelota en forma agresiva e intolerante, y es cómo dice mi amiga Cristina Scharle, en la Astrología no todo está escrito en los libros, por lo tanto, hay que seguir observando, analizando y practicado.

El problema mayúsculo es que nosotros tendríamos que estar observando, estudiando, analizando este tema todos los días, y quién nos paga? Nadie, porque en estos análisis se gasta mucho tiempo y el tiempo es el que vale oro.

Dentro de las observaciones comunes y corrientes que existen para anunciar un posible sismo, está la presencia del gas Radón, que puede ser un índice de liberación de energía por corrimiento de las fracturas de una falla. Fuente: El Infomístico.

“Uno de estos casos se hizo público en tiempo del terremoto de Guatemala (1976), donde el programa Enigma TV (Guatelinda, Canal 3 Televisión), divulgó estadísticas en el mundo sobre bolas de fuego (posible gas radón) y terremotos.

La emisión fue realizada al aire tan solo dos días del 4 de febrero y el programa Siglo XXX de Radio Ciro's a escasas 5 horas de del impacto que borro pueblos enteros y causo 25 mil muertos".

Los animales

Para los últimos, en particular una corriente oriental, cierto tipo de peces, los insectos (hormigas, abejas, etc.), mamíferos (perros, gatos), aves (palomas) y ofidios (culebras), al variar repentinamente su modo de vida indica un cambio brusco en la naturaleza.

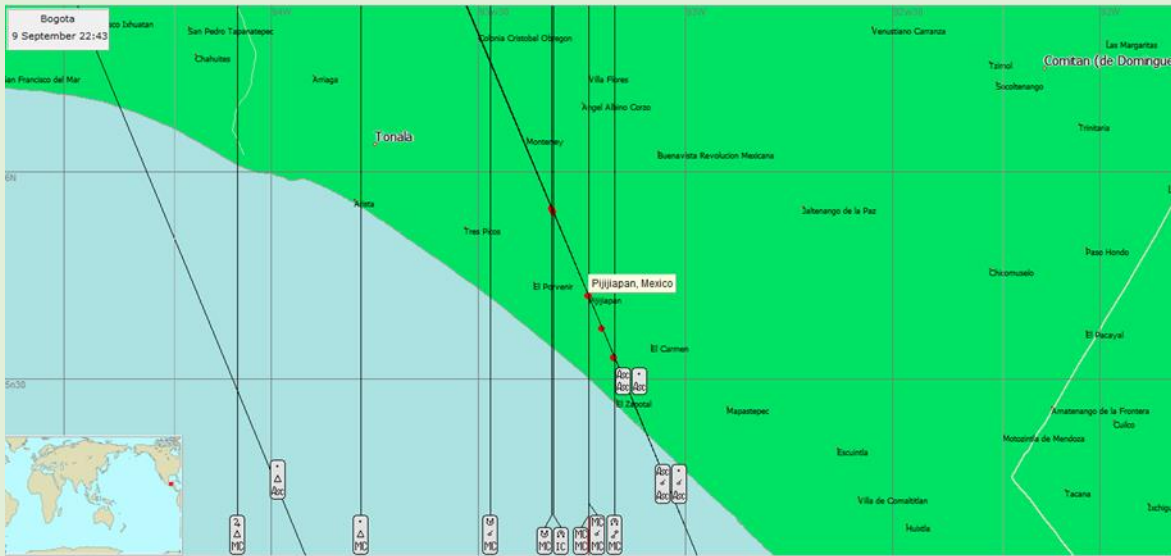
Variaciones en el comportamiento del clima o conductas anormales en algunos animales no tienen solidez científica como para ser considerados "predictivos". Fuente: El Infomistico.

Y los científicos todavía están estancados en su teorías y métodos. O sea, que todavía no hay nada para anunciar con precisión cuándo va a suceder un evento de esta naturaleza.

En astrología no podemos limitarnos a analizar una carta de este tipo de eventos naturales, con teorías generalizadas y no demostrarlo, debemos tratar de hacerlo con la herramienta actual de la astrocartografía, o del mapa de los cielos.

Observando el mapa donde sucedió el sismo en Pijijiapan, Chiapas, México, pues aparentemente no se observa el paso

de Plutón, Marte, Saturno, Urano, Neptuno, nada, aparentemente todo está limpio en orden.



De acuerdo a la siguiente información los datos reales del sismo fueron los siguientes:

INFORMACIÓN SOBRE SISMO 2017-09-07 23:49:18 ✕

Magnitud: 8.2 (actualizada)

Ocurrido el 2017-09-07 a las 23:49:18 horas (tiempo del Centro de México)

Localización del epicentro: 133 km al suroeste de Pijijiapan, Chiapas

Latitud: 14.85°, longitud: -94.11°

Profundidad: 58 km

Réplicas: 459 hasta las 7:00 pm (la mayor de M 6.1)

[Reporte especial](#)

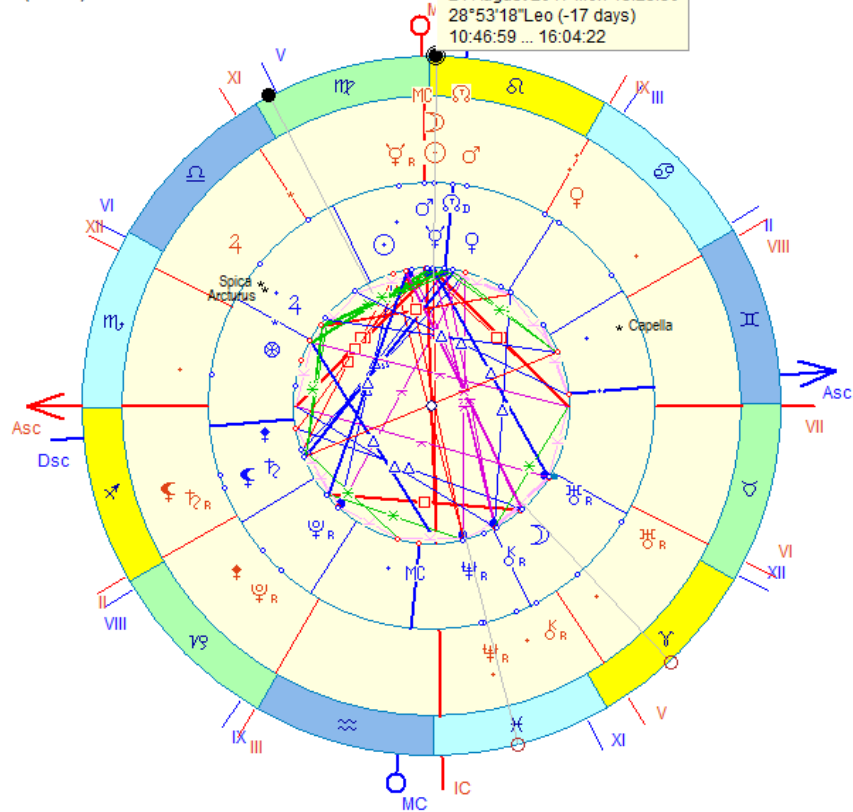
Con base en estos datos se calculó la carta astral de fenómeno.

SISMO EN MEXICO 8,2

7 September 2017 Thu 23:49:18 (GMT-5) 15n42 93w14
Pijijiapan, Chiapas, Mexico

Total Solar Eclipse

21 August 2017 Mon 13:25:30
28°53'18"Leo (-17 days)
10:46:59 ... 16:04:22



La carta interna es la carta del sismo con los datos suministrados anteriormente. Y la Carta externa es la del eclipse del 21 de agosto 2018.

Observamos en las dos cartas, los siguientes datos:

Datos Carta interna del sismo

Cúspide Casa IV: 24° 13' 55'' Leo

Nodo Norte 24° 13' 55'' Leo IV

Mercurio está a 28° 58' 12'' Leo IV

Marte a 1° 47' 21'' de Virgo IV

Datos Carta externa del ETS 21-08-2017

Cúspide Casa X: 1° 22' 47'' Virgo

Nodo Norte 24° 13' 53'' Leo IX

Luminarias a 28° 53' 5'' Leo IX

Marte a 20° 41' 46'' Leo IX

Mercurio a 8° 11' 28'' Virgo X

Aspectos relevantes:

Las Luminarias en conjunción con Mercurio (partil) y Marte.

Mercurio y Marte tenían aspectos de quincuncios con las siguientes Partes Arábigas, que nos indican peligro, desastres y muertes y otras así:

Quincuncio: Parte de Eventos inusuales,

Peligro

Desastres

Pérdidas grandes

Planeta Anareta

Fatalidad

Infortunio

Muerte y Kirón

Trino con : Urano

Urano, Carta del sismo estaba a $28^{\circ} 01' 04''$ de Aries Casa XI;

Urano, Carta del ETS 21-08-2017 a $28^{\circ} 23' 9''$ Aries Casa V, sobre la Casa XI del sismo

Urano en conjunción con M31 la Nebulosa de Andrómeda a $0^{\circ} 18' 13''$, resumen:

Urano conjunción Urano + M31 Amdrómeda Neb.; también tenía o estaba en trino con las luminarias y Mercurio. Quincuncio con el Asc., y semisextil con el Desc.

“Imagen de la Galaxia de Andr6meda (Messier 31)




Imagen espectacular de la Galaxia de Andr6meda, tambi6n conocida como M31 o Messier 31. Fue tomada el 4 de julio de 2016 desde Hamilton, estado de Montana, Estados

Unidos. La imagen está compuesta por 14 fotografías de 90 segundos de exposición cada una; fueron tomadas con una cámara Canon EOS 600D a través de un telescopio Takahashi Epsilon 130-D.

Crédito: Bill Burnett” – Fuente: El universo de hoy

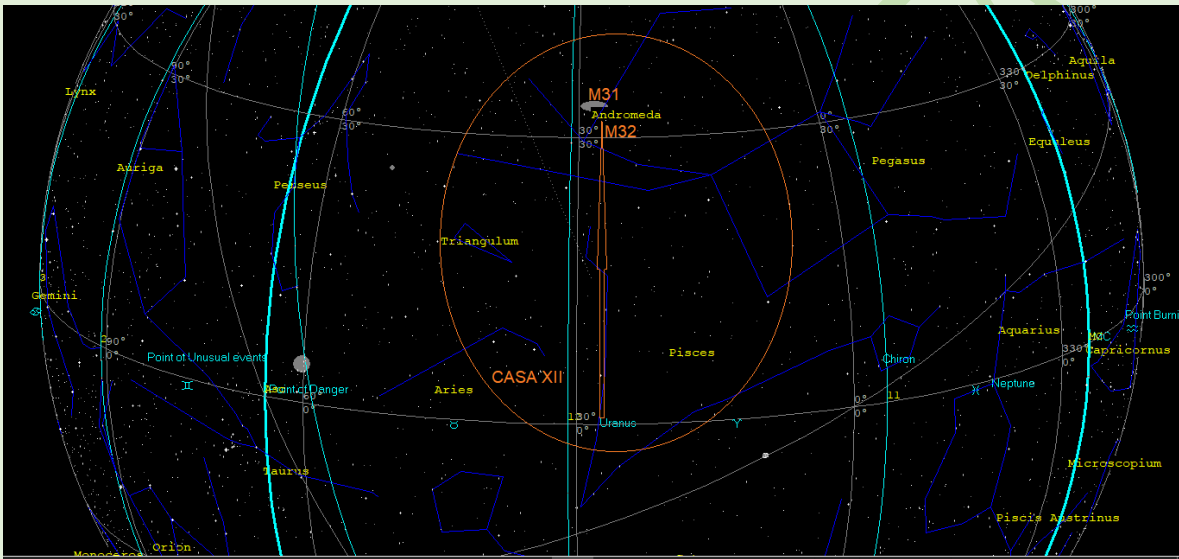
Qué es una nebulosa?

“Nebulosas Cúmulo estelares en los que la luz de las estrellas individuales, por su distancia, se funden para dar la impresión de una nube con un centro más o menos bien definido. Gran número de ellos se encuentran en los cielos, y cuando uno de ellos se levanta al nacer, o está en conjunción con la Luna, se dice que produce ceguera u otro defecto ocular.

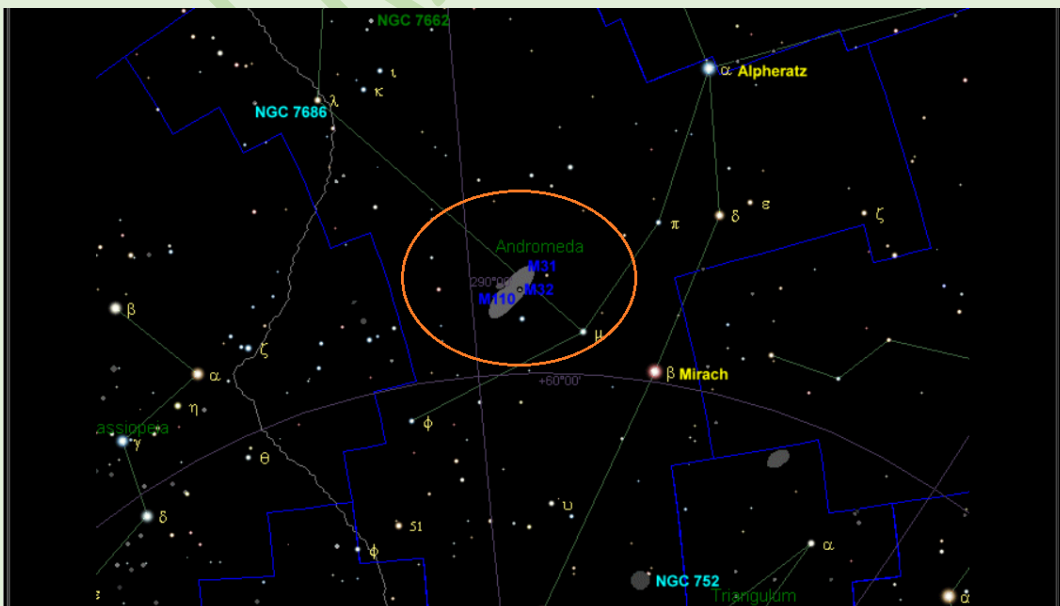
Las principales nebulosas observadas en la Astrología son: Praesepe, The Hyades, The Pleiades in 29 ° Taurus-Scorpio; el Aselli en 61, Leo-Acuario; y Aldebarán-Antares en 8 ° Géminis-Sagitario. Ptolomeo se refiere al "punto turbia de Cáncer, a las Pléyades de Tauro, a la Cabeza de Sagitario, a la picadura de Escorpión, a las partes de la crin de León ya la urna de Acuario" en referencia a la ceguera. El Ascendente o Luna en cualquiera de estas posiciones y afligido por Marte indica ceguera de un accidente o por violencia; afligido por Saturno, por un defecto natural, como la inhibición o desintegración del nervio óptico, la catarata, el glaucoma o los crecimientos obstructivos”. Fuente: Zet

Según lo anterior, aparentemente la influencia de las nebulosas no es muy benéfica.

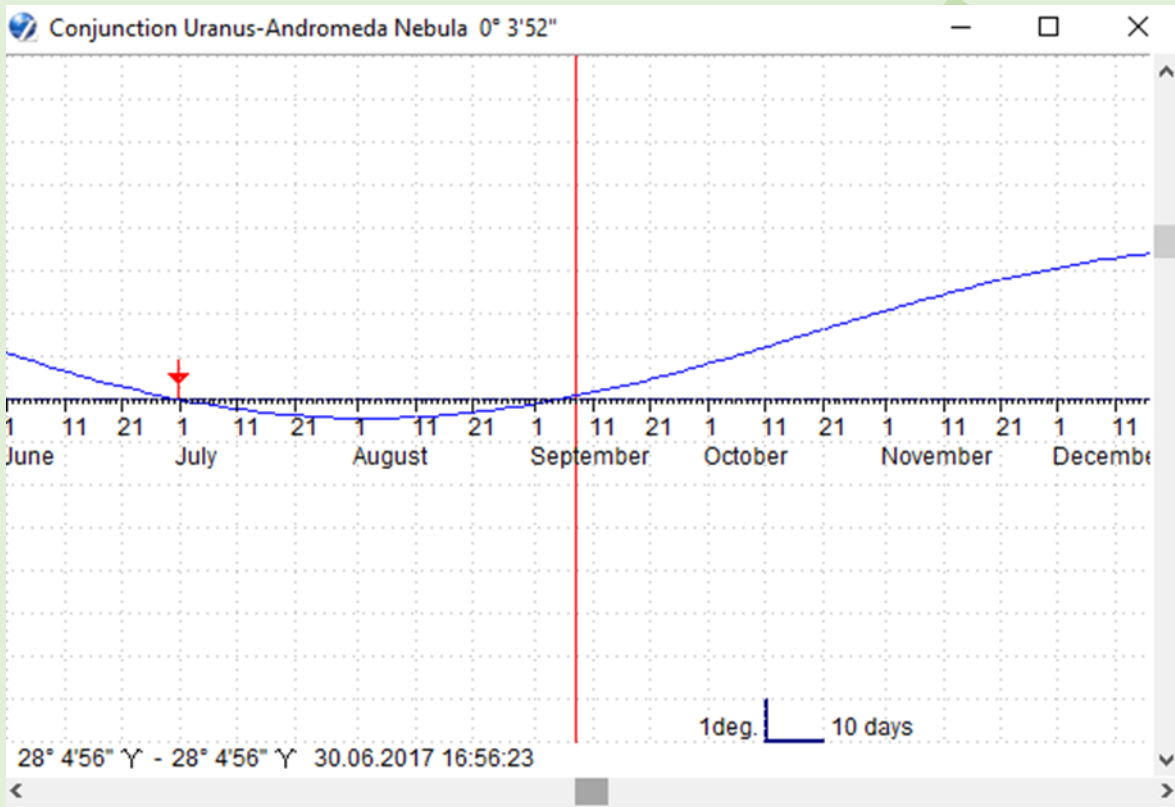
Los siguientes son los mapas donde observamos a la Nebulosa de Andrómeda conjunto a Urano a $0^{\circ} 03' 52''$ en la carta del sismo y a $0^{\circ} 18' 13''$ en la del ETS del 21 de Agosto 2017, Casa XII.



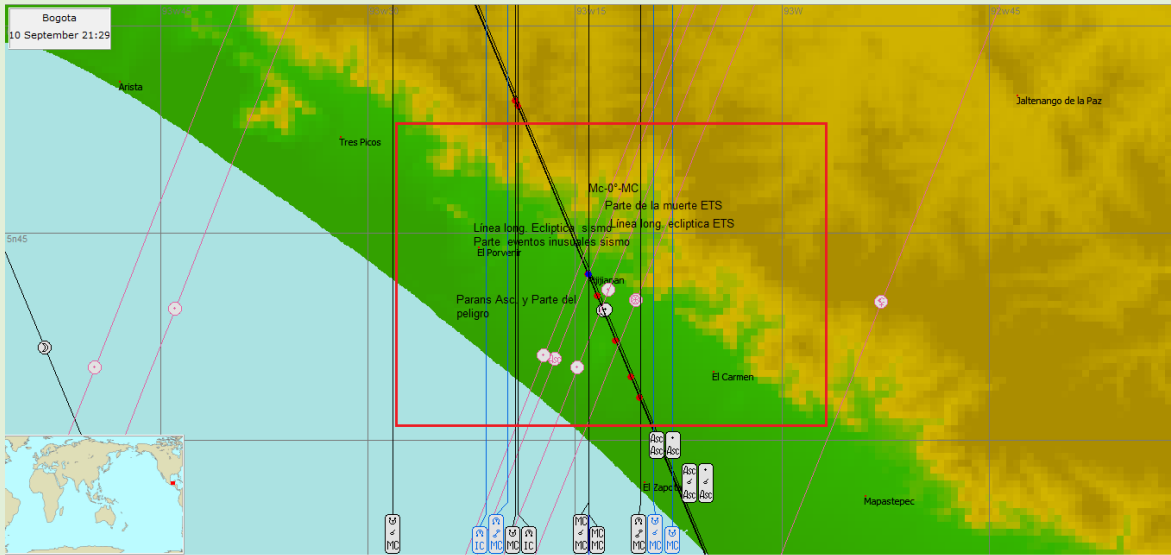
En el siguiente mapa observamos más claro la Nebulosa de Andrómeda



En la siguiente gráfica observamos cuándo se realizó la conjunción plena de Urano con la Nebulosa de Andrómeda en la Carta del Sismo, como ustedes pueden ver fue el día 7 de Septiembre de 2017



ASTRO-CARTOGRAFIA DEL 7 DE SEPTIEMBRE 2017 SEGÚN LA CARTA DEL SISMO



El punto azul es el sitio del evento Pijijanan. En ese punto hubo un parans del Asc., (línea negra en ángulo o inclinada hacia la izquierda) de la carta del sismo y de la línea longitudinal eclíptica del Asc., (línea rosada inclinada hacia la derecha) de la carta del ETS., lo mismo que del MC, que es la línea vertical en negro.

El punto rojo antes de llegar Pijijanan, es un parans entre el Asc., de la carta del sismo y el Parte del Peligro.

La línea rosada después de Pijijanan, es el Parte de la muerte de la carta del ETS del 21 agosto 2017.

10 de Septiembre 2017